

ПАСПОРТ ДОСТУПНОСТИ

МБДОУ № 10 г. Кировска

ул. Сов. Конституции, д. 18

УТВЕРЖДАЮ

Заведующий МБДОУ
«Детский сад № 10»

Н.Н. Дмитриева

20 10 г.



ПАСПОРТ ДОСТУПНОСТИ № _____
объекта и услуг для инвалидов и других маломобильных групп населения

1. Общие сведения об объекте (краткая характеристика объекта)

1.1. Наименование отрасли (сферы деятельности): **объект образования**

(указывается: объект здравоохранения; объект образования; объект социальной защиты населения; объект физической культуры и спорта; объект культуры и туризма; объект информации и связи; объект транспорта и дорожно-транспортной инфраструктуры; объект жилого фонда; объект потребительского рынка и сферы услуг; объект службы занятости и места приложения труда; административный объект; иное)

1.2. Адрес объекта **184250, Мурманская область, г. Кировск, ул. Советской Конституции д.18**

1.3. Сведения о размещении объекта:

- отдельно стоящее здание **2** этажей, **1831.1** кв.м

- часть здания _____ этажей (или на _____ этаже), _____ кв.м

- наличие прилегающего земельного участка (да, нет); **4246** кв.м

1.4. Год постройки здания **1972**, капитального ремонта/реконструкции _____
проектная документация на (вид работы) _____ утверждена / прошла экспертизу в срок _____

1.5. Дата предстоящих плановых работ: капитальный ремонт _____; реконструкция _____;
строительство нового здания _____; иное _____

сведения об организации, расположенной на объекте

1.6. Название организации (учреждения) – полное и краткое наименование *(согласно Уставу)*
муниципальное бюджетное дошкольное образовательное учреждение «Детский сад № 10 г. Кировска» (МБДОУ «Детский сад № 10»)

1.7. Юридический адрес организации (учреждения) **РФ, 184250 г. Кировск Мурманской области ул. Советской Конституции д.18**

1.8. Основание для пользования объектом *(оперативное управление, аренда, собственность, иное)*

1.9. Форма собственности *(государственная, негосударственная, иное)*

1.10. Территориальная принадлежность *(федеральная, региональная, муниципальная, иное)*

1.11. Вышестоящая организация *(наименование)* **Администрация города Кировск с подведомственной территорией**

1.12. Адрес вышестоящей организации, координаты для связи **184250 Мурманская область, г. Кировск, пр. Ленина, д.16, тел: (815-31) 58-436, E-mail: city@gov.kirovsk.ru**

2. Характеристика деятельности организации на объекте

(краткая характеристика предоставляемых услуг)

2.1. Вид (или тип) объекта *(согласно отраслевой классификации и Уставу)*: **дошкольное образовательное учреждение**

2.2. Виды оказываемых услуг *(виды деятельности, согласно Уставу)*

Образовательная деятельность по образовательным программам дошкольного образования, присмотр и уход за детьми в возрасте от 2 мес. и до окончания образовательных отношений

2.3. Форма оказания услуг: *(на объекте, в том числе с проживанием; на дому; дистанционно; иное)*

2.4. Категории обслуживаемого населения по возрасту: *(дети; граждане трудоспособного возраста; граждане пожилого возраста; все возрастные категории)* **дети**

2.5. Категории обслуживаемых инвалидов: **(К, О-н, О-в, С-п, С-ч, Г-п, Г-ч, У) / нет)**

¹ К - передвигающиеся на коляске; О - нарушения опорно-двигательного аппарата, в т.ч.: О-н - поражение нижних

конечностей; **О-в** - поражение верхних конечностей; **С-п** - полное нарушение зрения (слепота); **С-ч** - частичное нарушение зрения; **Г-п** - полное нарушение слуха (глухота); **Г-ч** - частичное нарушение слуха; **У** - нарушения умственного развития

2.6 Участие в исполнении ИПРА инвалида / ребенка-инвалида (да, нет) да

3. Состояние доступности объекта и услуг

3.1. Путь следования к объекту пассажирским транспортом

(описать маршрут движения с использованием пассажирского транспорта)

Маршрут движения автотранспорта (автобус) по городу Кировску пролегает по бетонной автодороге (расстояние от ост. Олимпийская до ост. Больница – 4 км); (от остановки Почта до ост. Набережная озера Верхнее – расстояние – 5 км)

Наличие адаптированного пассажирского транспорта к объекту адаптированный пассажирский транспорт отсутствует

Наличие специального транспортного обслуживания (социальное такси) нет

Необходимые организационные решения _____

3.2. Путь к объекту от ближайшей остановки пассажирского транспорта:

3.2.1 Расстояние до объекта от остановки транспорта 2 км и 1 км

3.2.2 Время движения (пешком) 20-30 мин. и 10-15 мин.

3.2.3 Наличие выделенного от проезжей части пешеходного пути (да, нет),

3.2.4 Перекрестки: нерегулируемые; регулируемые, со звуковой сигнализацией, таймером; нет

3.2.5 Информация на пути следования к объекту: акустическая, тактильная, визуальная; нет

3.2.6 Перепады высоты на пути: есть, нет (дорога от остановки пересечена пешеходным переходом, поворачивает влево, далее поднимается постепенно на высоту, снова пересечена пешеходным переходом и движение в сторону МБДОУ по тротуару рядом с проезжей частью, далее по пешеходному переходу высоко вверх по лестнице, затем по прямой по лестнице в горку; дорога от остановки пролегает по прямой, затем идёт под откос вниз и резкий поворот влево, затем снова резко вниз)

Их обустройство для инвалидов на коляске: да, нет (нет)

3.2.7 Обеспечена индивидуальная мобильность инвалидам (К, О-н, О-в, С-п, С-ч, Г-п, Г-ч, У) / нет

3.2.8 Организовано сопровождение на пути движения инвалидам (К, О-н, О-в, С-п, С-ч, Г-п, Г-ч, У) / нет

Необходимые организационные решения организовать размещение тактильной, звуковой информации на пути движения от остановки, лестницы оборудовать металлическими пандусами.

3.3. Организация доступности объекта и услуг для инвалидов – форма обслуживания

Категория инвалидов	Форма обслуживания - способ предоставления услуг инвалидам – (отметить выбранный способ знаком плюс +)				
	На объекте – по варианту:		На дому	Дистанционно	Не организовано
	«А»*	«Б»**			
К (передвигающиеся на креслах-колясках)			+		
О-н (поражение нижних конечностей)		+			
О-в (поражение верхних конечностей)		+			
С-п (полное нарушение зрения – слепота)			+		
С-ч (частичное нарушение зрения)		+			
Г-п (полное нарушение слуха – глухота)			+		
Г-ч (частичное нарушение слуха)		+			
У (нарушения умственного развития)	+				
Все категории инвалидов***					

* - вариант «А» - универсальный проект - доступность для инвалидов любого места в здании, а именно – общих путей движения и мест обслуживания – не менее 5% общего числа таких мест, предназначенных для обслуживания (но не менее одного)

** - вариант «Б» - разумное приспособление - при невозможности доступного оборудования всего здания выделение в уровне входа специальных помещений, зон или блоков, приспособленных для обслуживания инвалидов, с обеспечением всех видов услуг, имеющихся в данном здании

*** - заполняется только в случае, если способ единый для всех категорий

Примечание: если для какой-то категории МГН организовано несколько форм обслуживания, то все они отмечаются в соответствующих графах знаком плюс (+)

3.4. Доступность структурно-функциональных зон объекта на «12» декабря 2018 г.*

№№ п \п	Основные структурно-функциональные зоны**	Состояние доступности, в том числе для основных категорий инвалидов***							
		К	О-н	О-в	С-п	С-ч	Г-п	Г-ч	У
1	Территория, прилегающая к зданию (участок)	ВНД	ДП	ДП	ВНД	ДУ-пп	ДП	ДП	ДП
2	Вход (входы) в здание	ДП	ДП	ВНД	ВНД	ВНД	ДП	ДП	ДП
3	Путь (пути) движения внутри здания (в т.ч. пути эвакуации)	ВНД	ДУ-пп	ДУ-пп	ДУ-пп	ДУ-пп	ДУ-пп	ДУ-пп	ДП
4	Зона целевого назначения (целевого посещения объекта)	ВНД	ДУ-пп	ДУ-пп	ДУ-пп	ДУ-пп	ДУ-пп	ДУ-пп	ДП
5	Санитарно-гигиенические помещения	ВНД	ДУ-пп	ВНД	ВНД	ДУ-пп	ДП	ДП	ДП
6	Система информации и связи (на всех зонах)	ВНД	ДП	ДП	ВНД	ДУ-пп	ВНД	ДУ-пп	ДП
7	Пути движения к объекту (от остановки транспорта)	ВНД	ДУ-пп	ДП	ВНД	ВНД	ДП	ДП	ДП

* - указывается дата обследования, соответствующая приложению 1 к Паспорту доступности «Результаты обследования на предмет доступности объекта и услуг для инвалидов и других МГН»; при повторном обследовании делается Вкладыш к Паспорту доступности и указывается дата повторной оценки по настоящему пункту

** - если зона отсутствует или не закреплена за организацией, расположенной на объекте, в соответствующей строке делается отметка (запись) об этом

*** - указывается по каждой зоне доступность ее для каждой из 8 категорий инвалидов и других МГН:

- ДП - доступно полностью (барьеры отсутствуют, требования нормативно-технических документов выполнены);
- ДУ-им - доступно условно с обеспечением индивидуальной мобильности техническими решениями (отклонения от нормативно-технических документов согласованы с представителем общественного объединения инвалидов);
- ДУ-пп - доступно условно с помощью персонала (согласовано с общественным объединением инвалидов);
- ВНД - временно недоступно (имеются существенные барьеры, на момент обследования не устранены)

3.5. Состояние доступности объекта и услуг (итоговое заключение) на «12» декабря 2018 г.*

Категория инвалидов	К	О-н	О-в	С-п	С-ч	Г-п	Г-ч	У	Все категории**
Состояние доступности на момент обследования***	ВНД	ДУ-пп	ДУ-пп	ДУ-пп	ДУ-пп	ДУ-пп	ДУ-пп	ДП	
Ожидаемое состояние доступности объекта и услуг после выполнения работ:									
1 этапа (неотложных работ)	ВНД	ДУ-пп	ДУ-пп	ДУ-пп	ДУ-пп	ДУ-пп	ДУ-пп	ДП	
2 этапа (отложенных работ)	ВНД	ДЧ	ДП	ДУ-им	ДУ-им	ДУ-им	ДУ-им	ДП	
3 этапа (итоговых работ)	ДЧ	ДЧ	ДП	ДЧ	ДЧ	ДЧ	ДЧ	ДП	

* - аналогично пункту 3.4 (см.)

** - заполняется только в случае, если по всем категориям единая оценка

*** - в этой строке указывается решение о состоянии доступности объекта и предоставляемых услуг для соответствующих категорий инвалидов: ДП - доступно полностью; ДЧ - доступно частично; ДУ-им - доступно условно с обеспечением индивидуальной мобильности; ДУ-пп - доступно условно с помощью персонала на объекте; ДУ-дом - доступно условно с предоставлением услуг на дому (ином месте пребывания инвалида); ДУ-дистант - доступно условно с предоставлением услуг дистанционно; ВНД - временно недоступно

Примечание: Информация о состоянии доступности объекта и услуг на момент обследования отражается на сайте организации и на карте доступности «Жить вместе»

3.6. Объект является приоритетным (да, нет) да
 Указать, когда включен в реестр приоритетных объектов (_____ год)

3.7. Дата размещения (актуализации) информации на сайте и карте доступности _____

4. Управленческое решение (по обеспечению доступности объектов и услуг)

4.1. Работы по обеспечению доступности объекта и предоставляемых услуг*

Этапы и виды работ по обеспечению доступности объекта и услуг	Возможный результат доступности	Ожидаемый результат доступности по категориям МГН (отметить знаком плюс + или указать иной ожидаемый результат)							
		К	О-н	О-в	С-п	С-ч	Г-п	Г-ч	У
1 этап (неотложные мероприятия)									
1.1 Обеспечение доступа к месту (местам) предоставления услуги (услуг) на объекте путем оказания работниками организаций помощи с согласованием с ООИ	ДУ-пп		+	+	+	+	+	+	
1.2 Организация предоставления услуг инвалидам по месту жительства (на дому)	ДУ-дом								
1.3 Организация предоставления услуг инвалидам в дистанционном формате	ДУ-дистант								

Срок завершения 1 этапа, контроля его исполнения и актуализации информации на сайте организации и карте доступности _____ года

2 этап (отложенные мероприятия)

2.1 Создание условий индивидуальной мобильности для самостоятельного передвижения инвалидов по объекту, в т.ч. к местам предоставления услуг (по варианту «А» / «Б») с согласованием с ООИ; путем приобретения технических средств адаптации (и информации), проведения ремонтных работ	ДУ-им				+	+	+	+	
2.2 Обеспечение доступности объекта путём выполнения ремонтных работ и приобретения технических средств адаптации (и информации) с соблюдением требований нормативно-технических документов в проектировании и строительстве									
2.2.1 По варианту «А»	ДП			+					+
2.2.2 По варианту «Б»	ДЧ		+						

Срок завершения 2 этапа, контроля его исполнения и актуализации информации на сайте организации и карте доступности _____ года

3 этап (итоговые мероприятия)

3.Создание условий для беспрепятственного доступа инвалидов к объекту и предоставляемым в нем услугам									
3.1 По варианту «А»	ДП			+					+
3.2 По варианту «Б»	ДЧ	+	+		+	+	+	+	
Срок завершения 3 этапа, контроля его исполнения и актуализации информации на сайте организации и карте доступности _____ года									

*- подробно мероприятия представлены в «дорожной карте объекта» от « ____ » _____ 20__ г.

4.2. Для принятия решения о выполнении работ на объекте требуется / не требуется:

- согласование работ с надзорными органами (в сфере проектирования и строительства, архитектуры, охраны памятников, другое) не требуется
- техническая экспертиза не требуется
- разработка проектно-сметной документации требуется
- согласование с вышестоящей организацией (с собственником объекта) требуется
- заключение дополнительного соглашения с арендодателем не требуется
- рассмотрение на согласованием с ООИ
(наименование координирующего органа в сфере обеспечения доступной среды для инвалидов)
- иное _____

4.3. Работы, требующие обязательного согласования с представителем общественного объединения инвалидов:

Согласованы без замечаний

Дата « 28 » Ю-12 20 18 г.

Согласованы с замечаниями и предложениями
(прилагаются к «дорожной карте» объекта)

Дата « ____ » _____ 20__ г.

Замечания устранены

Дата « ____ » _____ 20__ г.

Не согласованы. Необходимо согласовать до

Дата « ____ » _____ 20__ г.

5. Особые отметки

Информация о доступности объекта и предоставляемых услуг размещена на:

- Сайте организации (адрес) k-dou10.ru

- Карте доступности (адрес) _____

ПРИЛОЖЕНИЯ к Паспорту доступности объекта и услуг:

1. Результаты обследования на предмет доступности объекта и услуг от _____
2. План мероприятий по поэтапному повышению уровня доступности для инвалидов объекта и предоставляемых услуг («дорожная карта») от _____
3. Маршрут (схема) движения инвалидов и других МГН на объекте _____ листов
4. Фотографии (структурно-функциональных зон и элементов объекта) _____ штук
5. Материалы уполномоченных организаций по осуществлению контроля и надзора

Наименование документа и выдавшей его организации, дата

6. Материалы (заключения) иных организаций по вопросам доступности объекта и услуг

(сертификаты системы добровольной сертификации, документы общественного контроля и проч.)

7. Другое _____


(например, Вкладыш в Паспорт доступности – при повторном обследовании, в т.ч. контрольном)

Комиссия, проводившая обследование и составление Паспорта доступности

**Руководитель
рабочей группы:**

Егоров
Роман Николаевич

Заместитель главы
администрации г. Кировска



**Члены рабочей группы
В том числе:**

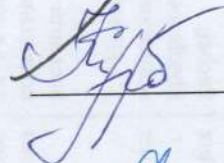
Грецкий
Андрей Николаевич

Председатель комитета образования,
культуры и спорта администрации
г. Кировска



Курбатова
Екатерина Владимировна

Ведущий специалист МКУ «Центр развития
туризма и бизнеса города Кировска»



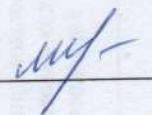
Михайлова
Дарья Александровна

Ведущий специалист отдела архитектуры,
градостроительства и земельных отношений в
составе комитета по управлению муниципальной
собственностью администрации г. Кировска



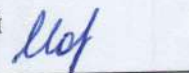
Мельников
Денис Олегович

Ведущий специалист сектора культуры и социальной
политики МКУ «Управление социального развития»



Шитова
Ирина Алексеевна

Ведущий специалист управления по информационной
политике



Киселева
Оксана Викторовна

Ведущий специалист комитета по управлению
муниципальной собственностью администрации
г. Кировска



Коновалова
Ирина Викторовна

инженер производственного отдела «Центр
материально - технического обеспечения
и обслуживания муниципальных учреждений
г. Кировска



Представители на объекте

Дмитриева Наталья Николаевна

Заведующая МБДОУ № 10 г. Кировска

